











### GRUNDKARTA

-  Fastighetsgräns
-  Staket
-  Träd
-  Stödmur
-  Gatulinje
-  Slänt
-  Bostadshus resp. uthus med fasadmått
-  Byggnad i allmänhet med fasadmått
-  Byggnad i allmänhet med takmått
-  Transformatorbyggnad
- 209.1 Avvägd gatuhöjd
- Σ. 420 Tomt resp. stadsägonummer





Upprättad av Eksjö kommuns plan- och byggkontor  
1988-04-11

Johnny Karlsson  
Byråingenjör



### PLANBESTÄMMELSER

FÖLJANDE GÄLLER INOM OMRÅDEN MED NEDANSTÅENDE BETECKNINGAR.  
DÄR BETECKNING SAKNAS GÄLLER BESTÄMMELSEN INOM HELA OMRÅDET.



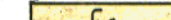

#### 1. Gränsbeteckningar

-  Gräns för planområdet (belägen 3 m utanför)
-  Användningsgräns
-  Egenskapsgräns
-  Illustrationsgräns

#### 2. Användning av allmän plats

-  **PARK** Parkområde med gång- och cykelväg
-  **LOKALGATA** Gata som ingår i lokalnätet

#### 3. Användning av kvartersmark


-  **BH<sub>1</sub>** Bostäder och handel, handel endast i gatuplanet
-  **C<sub>1</sub>** Frikyrklig samlingslokal
-  **H** Handel
-  **H<sub>1</sub>** Handel, bostäder får inrymmas

forts.


#### 4. Utformning av allmän plats

- +0,0 Föreskriven höjd över nollplanet
- GC-VÄG Gång- och cykeltrafik
- n<sub>1</sub> Träd skall planteras
- n<sub>2</sub> Befintliga träd får inte fällas

#### 5. Begränsning av markens bebyggande

-  Marken får inte bebyggas
- u Marken skall vara tillgänglig för allmänna underjordiska ledningar
- x<sub>1</sub> Marken skall vara tillgänglig för allmän gångtrafik
- x<sub>2</sub> Marken skall vara tillgänglig för allmän gångtrafik till en fri höjd av 3 m

#### 6. Utformning och utförande

-  0,0 Högsta byggnadshöjd i meter

#### 7. Värdefull byggnad

- q Värdefull byggnad. Byggnadens huvudsakliga karaktär får ej förvänskas. Nya byggnadsdelar ska utformas med hänsyn till ursprungligt utseende på byggnaden.

#### 8. Administrativa bestämmelser

Genomförandetiden är 5 år, räknat från den dag planen vinner laga kraft.  
Fastställd tomtindelning inom kvarteren Lyckan och Trumpeten samt fastigheten Jägaren 5 upphävs.

#### Beslut

Beslut	Datum	Instans
Godkänd för samråd	1988-04-13	BNau § 69
Godkänd för utställning	1988-06-20	BN § 108
Antagen	1988-09-22	Kf § 138
Laga kraft	1988-10-21	Lst


Planen är upprättad enligt plan- och bygglagen (PBL), med normalt planförfarande.

JÖNKÖPINGS LÄN  
EKSJÖ KOMMUN

DETALJPLAN FÖR  
KV. LYCKAN OCH TRUMPETEN M FL  
I EKSJÖ STAD

Upprättad av plan- och byggkontoret 1988-06-20

  
Jörgen Bergvall  
stadsarkitekt

  
Jan Åsberg  
planingenjör

Dnr 1988-013-302

SKALA 1:1000  
10 5 0 10 20 30 40 50 60 70 80 90 100 M

DPL 125

