

15.7.1939

20 1939 70 BII
1. Ledsjö protokoll den 20/7/1939

gref. (Klenn)
H. S. Johr

Förslag

till

ändring i stadsplanen med tillhörande
stadsplanebestämmelsen för del av

Kvarteret Mercurius

inom Eksjö stad

år 1939

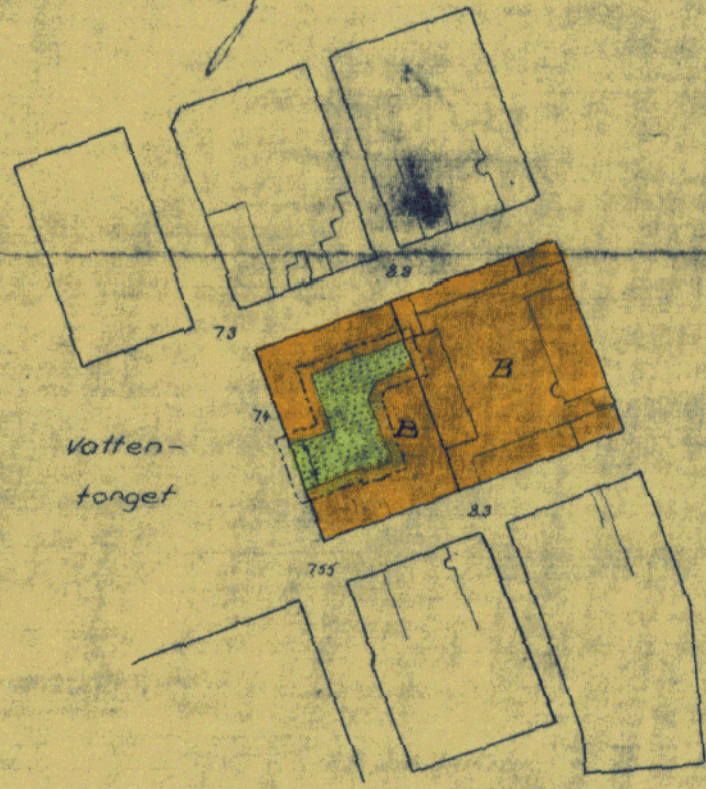
Carl Gustav

Mättningsman









153 39
N

9-15 juli
20 aug. 1939

Jou Carlberg




Beteckningar:

-  gräns, belägen 3 m. utanför det område, inom vilket fastställelse av förslag till ändring i stadsplanen sötes.
-  kvarters- och annan områdegräns
-  gräns mellan områden med olika stadsplanebestämmelser
-  stadsplanelinje, avsedd att utgå.
-  område, som får bebyggas enligt särskilda bestämmelser
-  område, som ej får bebyggas
-  befintlig byggnad
-  fastställd gatuhöjd

INOM YLL
LÄNSARKITEKTEN
I ÖNKÖPINGS LÄN
DEN 29 APR 1939
D:NR 510

Skala 1:2000



A5